

Schatzsuche



Route Möhlin

Dauer ohne Pause: 2 ¼ Stunden
Gehdistanz: 8 Kilometer



Infos

Route Möhlin: Die Naturnähe

Die Route Möhlin führt uns weg vom emsigen Treiben im Dorfkern vorbei an den schnatternden Riesenvögeln hin zum Naherholungsgebiet. Unterwegs sorgen ein cooler Spielplatz, das römische Kastell und geschützte Naturreserve für die nötige Abwechslung beim Laufen.

Die Route ist kinderwagentauglich.

Donnerstag, 27. Juli 2017
Eine Beilage der «Neuen Fricktaler Zeitung»

2 Zurück in der Freiheit erblickst du von weitem die Salinentürme. Dort biegest du rechts ab und wählst den Weg, der durch das Riedmatt-Quartier führt. Überquere bei der Papeterie Isenegger die Riburgerstrasse und geh anschliessend weiter der Bahnlinie entlang bis du links in den **Spielplatzweg** einbiegst. Suche nun den Grund, warum dieser Weg so benannt wurde.



2

1 Los geht es am **Bahnhof Möhlin**. Marschiere in Fahrtrichtung Zürich und benütze die Unterführung in Richtung Riburg.



1

3 Neben dem Spielplatz befindet sich die Storchenstation – wie viele Störche sind heute dort zu Gast? Stelle dich neben das WC-Häuschen und zähle von dort aus die Anzahl **Hochsitze** des hier wohnenden Federviehs. Die Zahl liefert dir die erste Ziffer zu deinem vierstelligen Schatzruhe-Code.



3

4 Gerne darfst du noch ein wenig auf dem Spielplatz verweilen, doch vergiss dein eigentliches Tagesziel nicht: Du willst den Schatz finden! Dafür musst du als nächstes beim Eingang vom Spielplatz wieder raus, an der Storchenstation vorbei und dann die nächste Strasse links, bis du das **Schulhaus Steinli** im Blickfeld hast.



4

5 Heute ist schulfrei. Daher darfst du getrost am Schulhaus, dem Beachvolleyballfeld sowie an den Fussballfeldern vorbei. Sei vorsichtig: Du befindest dich hier in einem Industriegebiet. Bleib schön auf dem Trottoir, denn hier kurven oft schwere Lastwagen herum. Hast du den **Kreisel** mit den lustigen Windspielen schon entdeckt? – Das ist dein nächster Anhaltspunkt auf dem Weg zum Schatz.




5

6 Beim Kreisel wählst du die erste «Ausfahrt» rechts weg – schon bald blickst du auf hunderte von Autos. Eine Linkskurve führt zu einem Naturweg dem **Waldrand** entlang. Am Wegesrand steht ein grüner Robi-Dog Abfalleimer. Ab welchem Tag im April gilt die Leinenpflicht für Hunde? – Die Zahl liefert dir die nächste Ziffer für den Code. Folge nun weiter dem «Ryburger Hölzli»-Weg am Waldrand entlang.



6

7 In ein paar hundert Metern findest du einen Wegweiser «Ostrandweg». Folgst du diesem Weg, machst du eine starke Linkskurve und entdeckst wieder ein paar hundert Meter weiter auf der linken Seite den «Schneiseweg». Bieg in diesen ein und laufe so zurück ins Waldesinnere. Schon bald entdeckst du auf der rechten Seite, etwas versteckt, ein kleines **Bienen-Häuschen**. Zähle die Anzahl Metallgitter-Treppenstufen und schon hast du die dritte Ziffer für deinen Schatzruhe-Code. (Bitte Grundstück nicht betreten).



7


10a Für alle, die gut zu Fuss sind, führt die Schatzsuche am hintersten Ende des Platzes zuerst ein paar Stufen hoch und dann eine steile Holz-treppe hinunter. Dort, wo der **Möhlinbach** in den Rhein fließt, querst du die Holzbrücke und biegest dann links in den Naturweg ein und läufst dem Bach entlang.



10


10b Für all jene, die mit Kinderwagen oder sonstigen rädriegen Gefährten unterwegs sind, geht die Schatzsuche dort weiter, wo du in die Wehranlage reingekommen bist. Laufe bis auf Höhe **Kläranlage** der Teerstrasse entlang. Dort führt ein schmaler Weg hinunter zum Bach, wo die beiden Routen wieder zueinander finden.

8 Zurück auf dem Naturweg folgst du weiter der kerzengeraden Strasse bis zum Schild mit den Naturschutz-Regeln. Dort spurst du links ein und läufst in dieselbe Richtung wie der **Rhein**, welchen du durch die Bäume und Büsche erahnen kannst, fließt.



8

9 Schon bald wechselt der Untergrund von der Natur- zur Teerstrasse. Dort befindet sich ein Wegweiser. Wie viele Meter über Meer befindet ihr euch hier? Die letzte Zahl liefert euch die letzte Ziffer des Schatzruhe-Codes! Folge dem Wegweiser zur **Ruine «Birkli»** und schon nach einigen Schritten befindest du dich mitten in einer römischen Wehranlage. Nutze den schönen Platz für eine Mittagsrast und/oder genieße den Ausblick auf den Rhein – schick uns ein Selfie von diesem wunderbaren Ort an: redaktion@mfz.ch



9



Schatzcode liste



11 Laufe weiter am Bach entlang, an der Kläranlage vorbei und nähere dich dem Ziel. Bei schönem Wetter hörst du hier sicherlich schon das Gekreische der Kinder von der Rutschbahn der **Badi**. Hast du die Schatzkiste beim **Badi-Eingang** schon entdeckt? Dann gib schnell den vierstelligen Code ein und gehöre schon bald auch zu jenen, welche an der Badikasse ihren Eintritt erhalten und am Badioskiosk eine Überraschung.



11

